

ZI 21

ZI 22

ZI 23

ZI 24

ZI 25

ZI 26

E1

Parcelle ZI 26

41,5

32

45

2 849 m²

Parc éolien de Nogent

05

PLAN EOLIENNE E1

Echelle : 1/1 000

Commune de Nogent
Département de Haute-Marne (52)

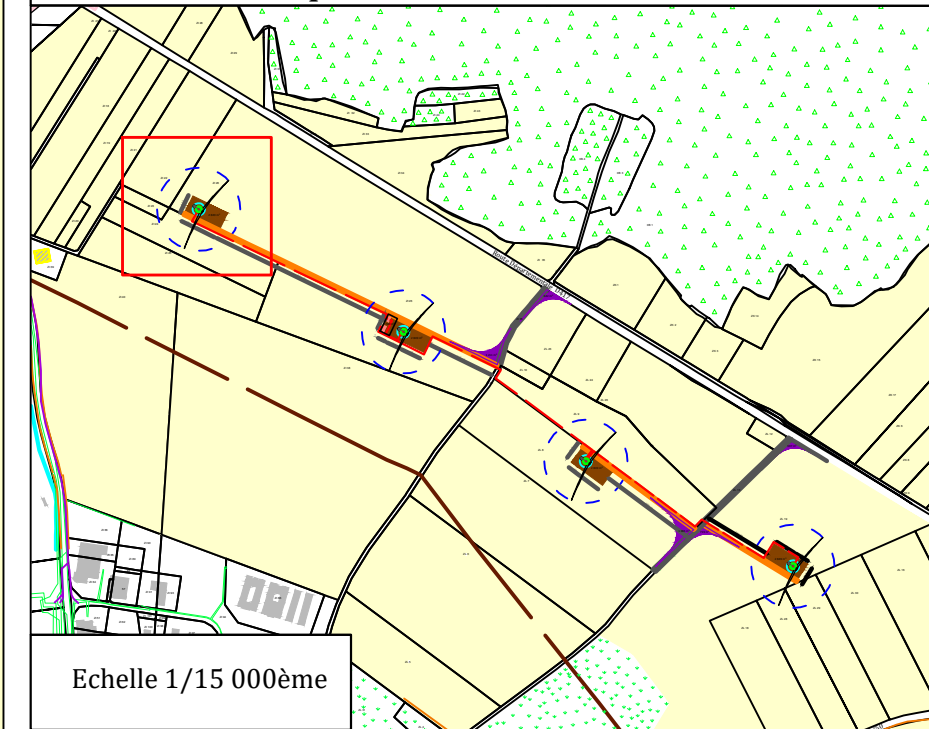
Date : Décembre 2020

DEVELOPPEUR EOLIEN
h2air
29 rue des Trois Cailloux
80000 AMIENS
Tél : 03 22 80 01 64 / Fax : 03 22 72 64 84
info@h2air.fr

BUREAU D'ETUDES
aisp
102 rue du Bois Tourn
741 60 SAINT-JACQUES-SUR-DARNETAL
Tél : 02 35 61 30 19 / Fax : 02 35 66 30 47
www.aisp-environnement.fr

ARCHITECTE
IZA
35 rue des Mojets
80000 AMIENS
Tél : 03 22 48 25 57
contact@iza.fr

Vue du parc éolien dans sa totalité



Echelle 1/15 000ème

LEGENDE

- Limite communale
 - Limite parcellaire
- Occupation du sol**
- Bâti
 - ▨ Exploitation agricole
 - Culture
 - ▨ Bois et bosquet
 - ▨ Prairie
- Réseaux**
- Canalisations de gaz
 - Canalisations d'eau
 - Réseau électrique
 - Réseau d'Orange
 - Réseau téléphonique
- Projet**
- Eolienne (projet)
 - Mât de l'éolienne
 - Fondation de l'éolienne
 - Survol (ø 163m)
 - Réseau inter-éolienne
 - ⊠ Poste de livraison (PDL)
 - Pan coupé
 - Plateforme
 - Chemin à créer
 - Chemin existant à renforcer

ECHELLE : 0 25 m 50 m



NB : lorsque les éléments de la légende n'apparaissent pas dans le cadrage, cela indique qu'ils ne sont pas présents dans celui-ci

E2

Parcelle ZI 26

Parc éolien des Nogent

PLAN EOLIENNE E2

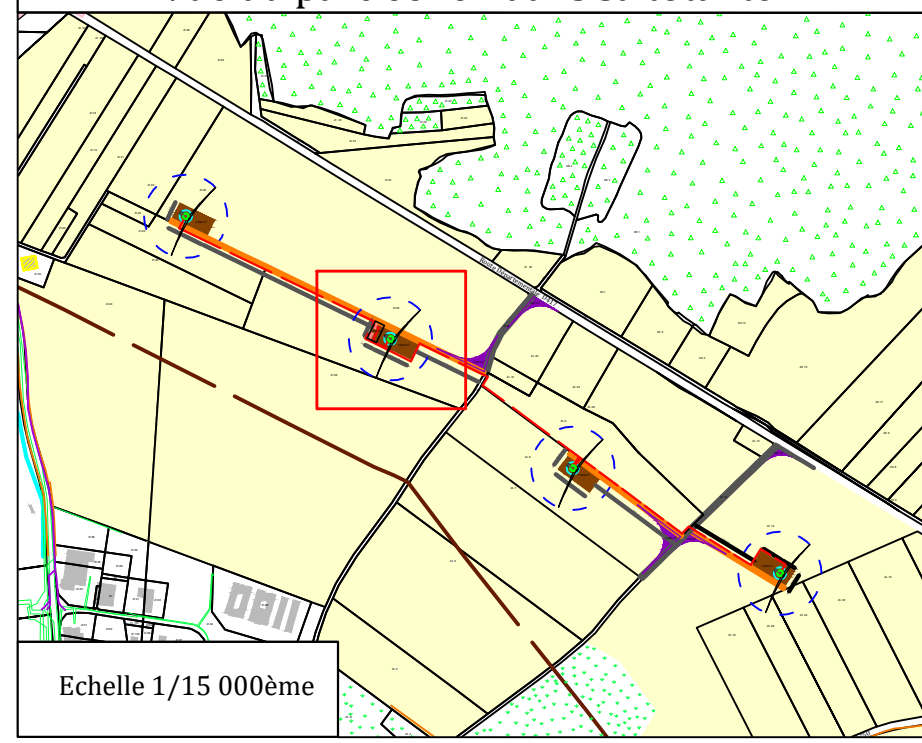
Echelle : 1/1 000

Commune de Nogent
Département de Haute-Marne (52)

Date : Décembre 2020

<p>DEVELOPPEUR EOLIEN</p>  <p>29 rue des Trois Cailloux 80000 AMIENS Tél : 03 22 80 01 64 / Fax : 03 22 72 64 84 info@h2air.fr</p>	<p>BUREAU D'ETUDES</p>  <p>102 rue du Bois Tourn 741 60 SAINT-JACQUES-SUR-DARNETAL Tél : 02 35 61 30 19 / Fax : 02 35 66 30 47 www.atse-environnement.fr</p>	<p>ARCHITECTE</p>  <p>35 rue des Mojets 80000 AMIENS Tél : 03 22 48 25 57 contact@oza.fr</p>
---	---	---

Vue du parc éolien dans sa totalité



LEGENDE

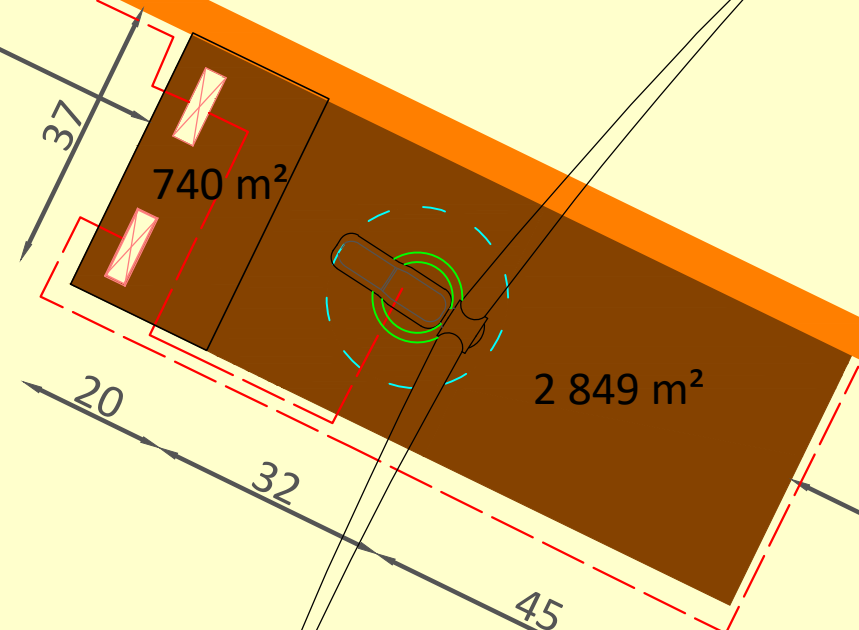
- Limite communale
 - Limite parcellaire
- Occupation du sol**
- Bâti
 - ▨ Exploitation agricole
 - Culture
 - ▨ Bois et bosquet
 - ▨ Prairie
- Réseaux**
- Canalisations de gaz
 - Canalisations d'eau
 - Réseau électrique
 - Réseau d'Orange
 - Réseau téléphonique
- Projet**
- Eolienne (projet)
 - Mât de l'éolienne
 - Fondation de l'éolienne
 - Survol (ø 163m)
 - Réseau inter-éolienne
 - ▨ Poste de livraison (PDL)
 - Pan coupé
 - Plateforme
 - Chemin à créer
 - Chemin existant à renforcer



NB : lorsque les éléments de la légende n'apparaissent pas dans le cadrage, cela indique qu'ils ne sont pas présents dans celui-ci

ZI 38

ZI 26



E3

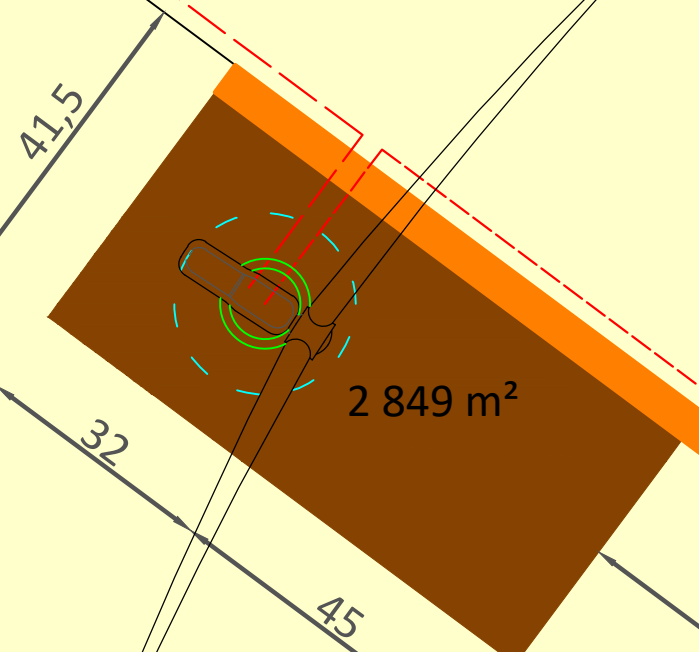
Parcelle ZL 8

ZL 26

ZL 9

ZL 8

ZL 7



Parc éolien de Nogent

PLAN EOLIENNE E3

Echelle : 1/1 000

Commune de Nogent
Département de Haute-Marne (52)

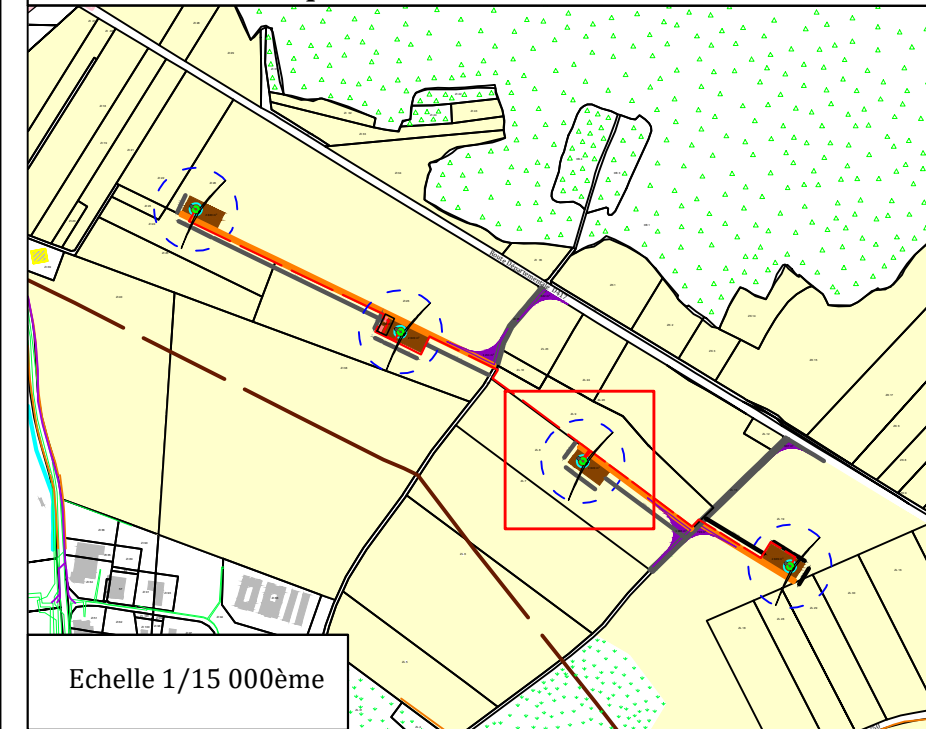
Date : Décembre 2020

DEVELOPPEUR EOLIEN
h2air
29 rue des Trois Cailloux
80000 AMIENS
Tél : 03 22 80 01 64 / Fax : 03 22 72 64 84
info@h2air.fr

BUREAU D'ETUDES
atse
102 rue du Bois Tourn
741 60 SAINT-JACQUES-SUR-DARNETAL
Tél : 02 35 61 30 19 / Fax : 02 35 66 30 47
www.atse-environnement.fr

ARCHITECTE
ATA
35 rue des Mojets
80000 AMIENS
Tél : 03 22 48 25 57
contact@ataos.fr

Vue du parc éolien dans sa totalité



Echelle 1/15 000ème

LEGENDE

- | | | | |
|--------------------------------|-----------------------|-----------------|-----------------------------|
| — (dashed red) | Limite communale | | |
| — (solid black) | Limite parcellaire | | |
| Occupation du sol | | Projet | |
| ■ (grey) | Bâti | ⌋ | Eolienne (projet) |
| ■ (yellow with diagonal lines) | Exploitation agricole | ○ (green) | Mât de l'éolienne |
| ■ (yellow) | Culture | ○ (blue dashed) | Fondation de l'éolienne |
| ■ (green triangles) | Bois et bosquet | ○ (blue dashed) | Survol (∅ 163m) |
| ■ (green) | Prairie | — (dashed red) | Réseau inter-éolienne |
| Réseaux | | ⊠ (red) | Poste de livraison (PDL) |
| — (brown) | Canalisation de gaz | ■ (purple) | Pan coupé |
| — (cyan) | Canalisation d'eau | ■ (brown) | Plateforme |
| — (green) | Réseau électrique | ■ (orange) | Chemin à créer |
| — (orange) | Réseau d'Orange | ■ (green) | Chemin existant à renforcer |
| — (purple) | Réseau téléphonique | | |

ECHELLE : 0 25 m 50 m



NB : lorsque les éléments de la légende n'apparaissent pas dans le cadrage, cela indique qu'ils ne sont pas présents dans celui-ci

E4

Parcelle ZL 19

ZL 19

2 849 m²

138,75

45

32

41,5

ZL 30

ZL 29

ZL 28

ZL 18

Parc éolien de Nogent

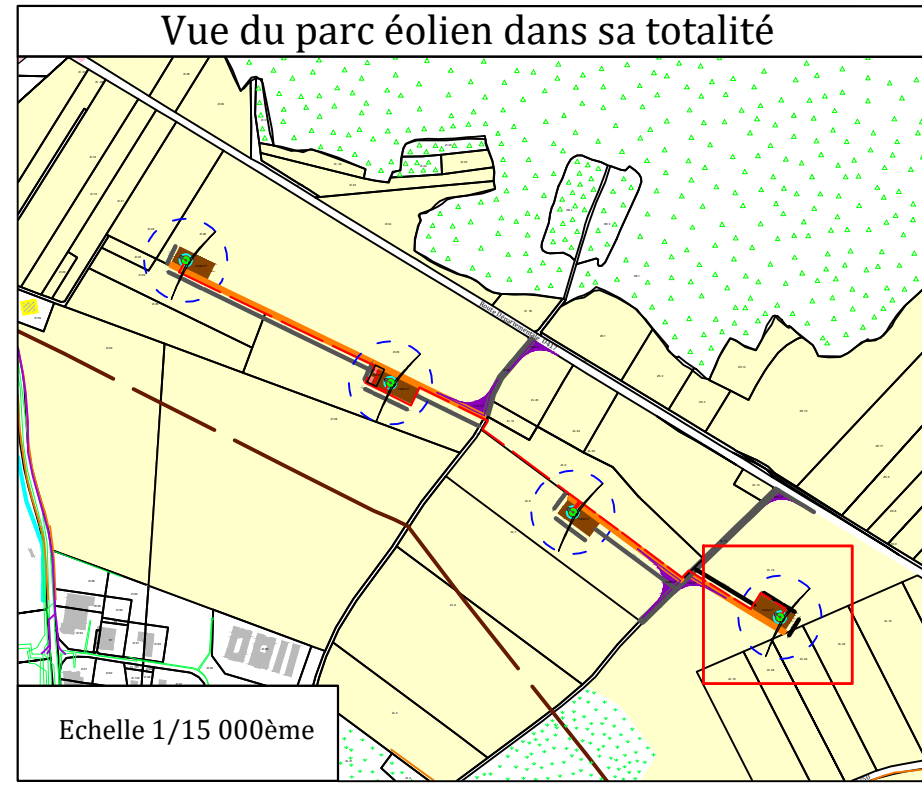
PLAN EOLIENNE E4

Echelle : 1/1 000

Commune de Nogent
Département de Haute-Marne (52)

Date : Décembre 2020

<p>DEVELOPPEUR EOLIEN</p>  <p>29 rue des Trois Cailloux 80000 AMIENS Tél : 03 22 80 01 64 / Fax : 03 22 72 64 84 info@h2air.fr</p>	<p>BUREAU D'ETUDES</p>  <p>102 rue du Bois Tourn 741 60 SAINT-JACQUES-SUR-DARNETAL Tél : 02 35 61 30 19 / Fax : 02 35 66 30 47 www.atse-environnement.fr</p>	<p>ARCHITECTE</p>  <p>35 rue des Mojets 80000 AMIENS Tél : 03 22 48 25 57 contact@oza.fr</p>
---	---	---



LEGENDE

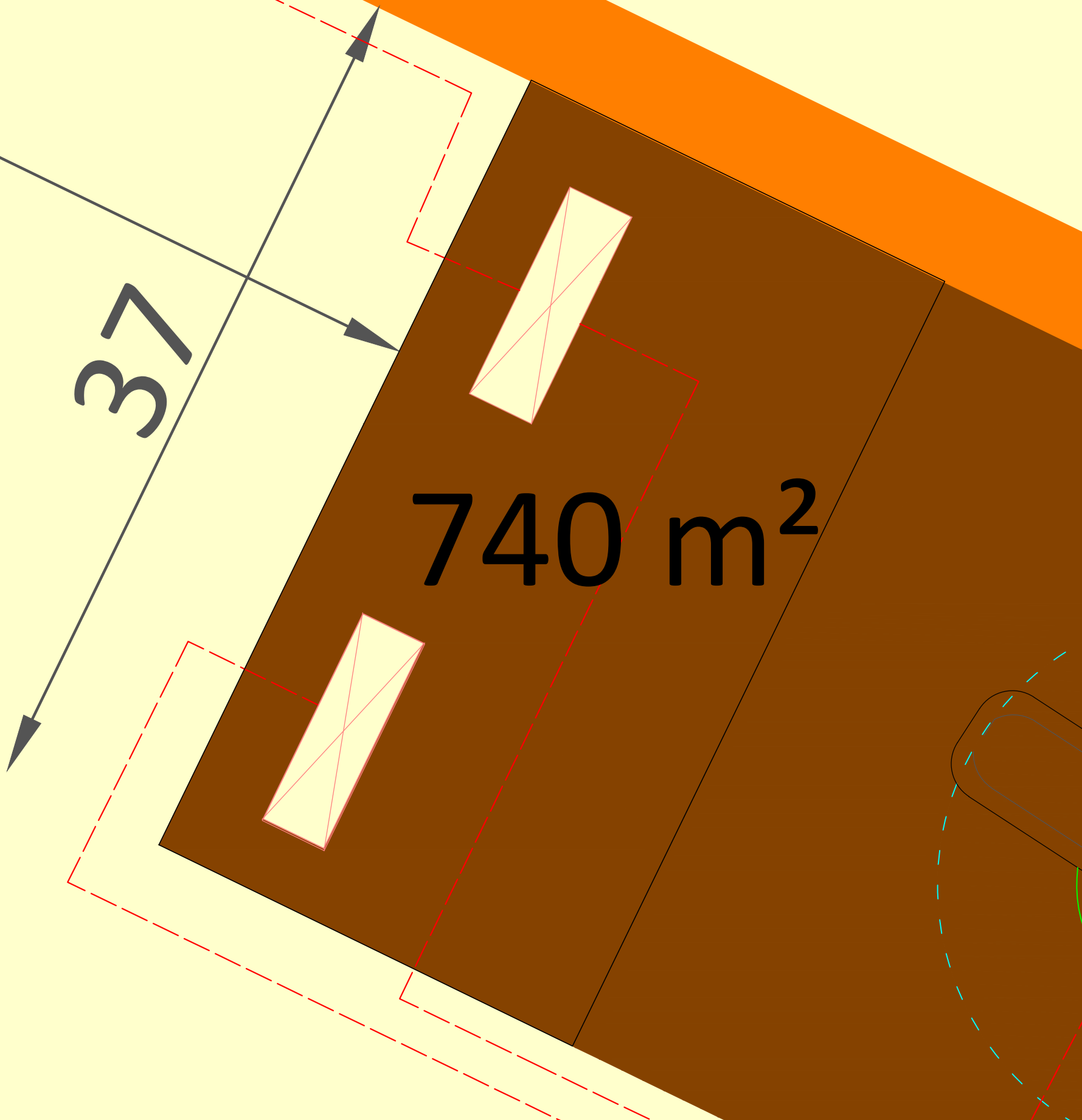
<p>--- Limite communale</p> <p>— Limite parcellaire</p> <p>Occupation du sol</p> <p>■ Bâti</p> <p>▨ Exploitation agricole</p> <p>■ Culture</p> <p>▤ Bois et bosquet</p> <p>▥ Prairie</p> <p>Réseaux</p> <p>— Canalisations de gaz</p> <p>— Canalisations d'eau</p> <p>— Réseau électrique</p> <p>— Réseau d'Orange</p> <p>— Réseau téléphonique</p>	<p>Projet</p> <p>— Eolienne (projet)</p> <p>● Mât de l'éolienne</p> <p>○ Fondation de l'éolienne</p> <p>○ Survol (ø 163m)</p> <p>--- Réseau inter-éolienne</p> <p>⊠ Poste de livraison (PDL)</p> <p>■ Pan coupé</p> <p>■ Plateforme</p> <p>■ Chemin à créer</p> <p>■ Chemin existant à renforcer</p>
---	---

ECHELLE : 0 25 m 50 m

NB : lorsque les éléments de la légende n'apparaissent pas dans le cadrage, cela indique qu'ils ne sont pas présents dans celui-ci

PDL 1 & 2

Parcelle ZI 26



740 m²

37

Parc éolien de Nogent

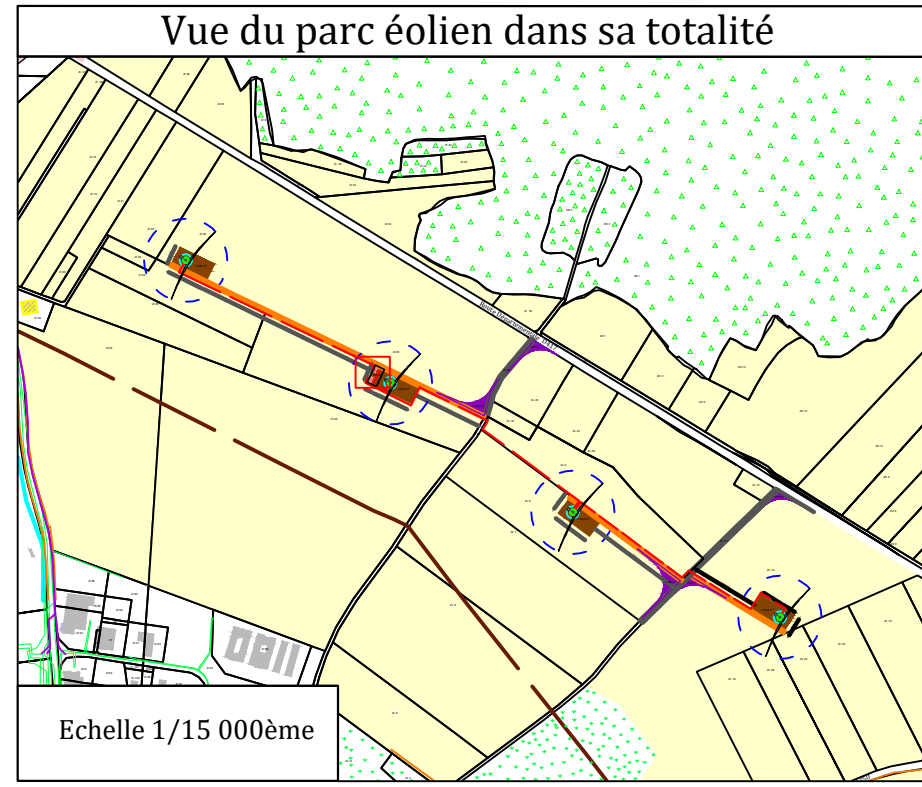
PLAN POSTES DE LIVRAISON 1 & 2

Echelle : 1/ 200

Commune de Nogent
Département de Haute-Marne (52)

Date : Décembre 2020

<p>DEVELOPPEUR EOLIEN</p> <p>29 rue des Trois Cailloux 80000 AMIENS Tél : 03 22 80 01 64 / Fax : 03 22 72 64 84 info@h2air.fr</p>	<p>BUREAU D'ETUDES</p> <p>102 rue du Bois Tourn 741 60 SAINT-JACQUES-SUR-DARNETAL Tél : 02 35 61 30 19 / Fax : 02 35 66 30 47 www.atse-environnement.fr</p>	<p>ARCHITECTE</p> <p>35 rue des Mojets 80000 AMIENS Tél : 03 22 48 25 57 contact@oza.fr</p>
---	---	---



LEGENDE

<p>--- Limite communale</p> <p>— Limite parcellaire</p> <p>Occupation du sol</p> <p>■ Bâti</p> <p>▨ Exploitation agricole</p> <p>■ Culture</p> <p>▨ Bois et bosquet</p> <p>▨ Prairie</p> <p>Réseaux</p> <p>— Canalisation de gaz</p> <p>— Canalisation d'eau</p> <p>— Réseau électrique</p> <p>— Réseau d'Orange</p> <p>— Réseau téléphonique</p>	<p>Projet</p> <p>⌋ Eolienne (projet)</p> <p>● Mât de l'éolienne</p> <p>○ Fondation de l'éolienne</p> <p>○ Survol (ø 163m)</p> <p>--- Réseau inter-éolienne</p> <p>⊠ Poste de livraison (PDL)</p> <p>■ Pan coupé</p> <p>■ Plateforme</p> <p>■ Chemin à créer</p> <p>■ Chemin existant à renforcer</p>
---	---

ECHELLE :

NB : lorsque les éléments de la légende n'apparaissent pas dans le cadrage, cela indique qu'ils ne sont pas présents dans celui-ci